SPORT UND FREIZEIT

Velofahren und Biken

Velotour «Das Linthwerk» – Familienfreundliches, gemütliches Velofahren entlang der Linth. Interessante Informationstafeln, Feuerstellen, Naturpfade, Tümpel, Badestellen am See – ein richtiges Entdeckerland. Unterwegs: Restaurant «Gäsikiosk» beim Strandbad.

Velotour «Seen-Route» – Familienfreundliches, gemütliches Velofahren entlang dem Walensee. Restaurants, Badestellen. Signalisation Seen-Route.

Bike-Rundtour «Rossweidhöchli» 40 km | 1050 Hm
Niederurnen – Siebnen – Isenbach – Rossweidhöchi. (120 Hm Tragestrecke) – Morgenholz – Niederurnen. In Gegenrichtung etwas steiler. Verpflegung/Unterkunft: Berggasthaus «Hirzli».

Bike-Rundtour «Längeneggpass» – Näfels – Obersee – Sulz – Längeneggpass. (120 Hm Tragestrecke) – Klöntal – Näfels. 39 km | 1390 Hm
Verpflegung/Unterkunft: Berggasthäuser «Aeschen» und «Obersee» sowie Gasthäuser im Klöntal.

Bike-Rundtour «Ennetberger» 28 km | 950 Hm
Mollis – Glarus – Ennenda – Ennetberge – Fronalp (kurze Tragestrecke beim «Naturfreundehaus») – Mollis. In Gegenrichtung etwas steiler. Verpflegung/Unterkunft: Berggasthäuser «Fronalpstock» und «Alpenrösli», «Naturfreundehaus».

Biketour «Heidiland» 16 km | 570 Hm
Mollis – Britteren – Filzbach – Obstalden – Mühlehorn. Diese Route ist leicht zu bewältigen und bis nach Walenstadt ausgeschildert.

Biketour «Kerenzerberg» 21 km | 940 Hm
Mühlehorn – Filzbach – Habergschwänd – Hüttenberge – Mühlehorn. Verpflegung/Unterkunft: Berggasthäuser Habergschwänd und Hüttenberge (saisonal).

Weitere Touren in den offiziellen Bike- und Velokarten sowie auf **www.schweizmobil.ch**

Vermietung Bikes, E-Bikes

Lüscher Moto- & Bike World
Niederurnen, Tel. 055 610 31 31, www.luescher-velos-motos.ch

«Rent A Bike»
via Reservationssystem ab Bahnhof Ziegelbrücke. www.rentabike.ch

«Altes Strandbad» im Gäsi am Walensee.

Schwimmen, Baden

1 «linth-arena sgu», Näfels
Frei- und Hallenbad, Sauna, Massage, Fitness. Tel. 055 618 70 70, www.linth-arena.ch

Schönwetter	**Freibad**	Montag – Freitag	08.30 – 19.00 Uhr
		Samstag / Sonntag	08.30 – 18.30 Uhr
	Halle	Montag – Freitag	19.00 – 21.00 Uhr
		Samstag / Sonntag	geschlossen
Schlechtwetter	**Freibad**		geschlossen
	Halle	Montag – Freitag	12.00 – 13.30 Uhr 16.00 – 21.00 Uhr
		Samstag / Sonntag	08.30 – 18.30 Uhr

2 Sportzentrum «Kerenzerberg», Filzbach
Hallenbad, Sauna, Kraftraum. Tel. 055 614 17 17, www.szk.ch

Öffnungszeiten	Dienstag / Freitag	18.00 – 21.30 Uhr
	Mittwoch	15.00 – 21.30 Uhr

3 Freibad «Obersee» – Oberseetal, ca. 1 km hinter dem See. Sehr einfaches Schwimmbad. Umkleidekabinen, Dusche und Grillplatz.

Walensee – Strandbäder findet man im Gäsi und in Mühlehorn. Weitere Badeplätze verteilen sich zwischen Weesen und Linthmündung. Feuerstellen, Selfservice-Restaurant «Gäsikiosk», Camping, Bootshafen mit öffentlicher Anlegestelle für zeitlich begrenzte Anlegedauer.


Die Kletterhalle in der linth-arena sgu. Herausforderung und Spass für Jung und Junggebliebene.

Klettern

1 Kletterhalle «linth-arena sgu», Näfels
Mietausrüstung, Kurse. Tel. 055 618 70 70, www.linth-arena.ch

Öffnungszeiten	Montag – Freitag	08.30 – 22.00 Uhr
	Samstag und Sonntag	08.30 – 18.30 Uhr

4 Klettergarten «Brüggler», im Schwändital – die wohl sonnigste Kalkplatte in den Glarner Alpen. Diverse gesicherte Routen. Schwierigkeit 3+ bis 7+. www.swissmountains.ch

5 Kletteranlage «Naturfreundehaus» ob Mollis. Direkt am Wanderweg 50 m unterhalb Gasthaus. Ideal für Kinderbergsteigen, Abseilübungen und Seilhandhabungen. Zugang via «Naturfreundehaus» oder via Ennetberge. www.fronalp.ch

6 Klettergarten «Stegerwand» ob Mullern. Zugang via Berggasthaus «Alpenrösli». Zustieg 50 Minuten (500 Hm). Interessante und anspruchsvolle Wandkletterei in mittleren Schwierigkeitsgraden mit sensationeller Aussicht. www.hikr.org

7 Kletterwand «Gäsibeach», direkt über dem Walensee. Gesicherte Steilplattenkletterei, Wandhöhe 25 m, 6+ bis 7+. Zugang ab Parkplatz Gäsi 15 Minuten. www.vkl.ch

lintharena sgu
Oberurnerstrasse 14, 8752 Näfels
Tel. +41 (0)55 618 70 70
kontakt@lintharena.ch www.lintharena.ch
Hotel Unterkunft | Gastronomie | Kongresse Seminare
Events Konzerte | Sport Training | Catering Service

Nordic Walken

Ausgeschilderte Touren ab «linth-arena sgu», Näfels und Sportzentrum «Kerenzerberg», Filzbach. Hier erhalten Sie auch Informationsmaterial. Ebenfalls eignen sich die Wege an der Linth und das Walenseeufer zwischen Mollis und Weesen.

Gleitschirmfliegen, luftige Erlebnisse

Für Gleitschirm Start- und Landeplatzinfos, Passagierflüge, Schnuppertage bitte an die Flugschulen wenden. Taxibus zum Startplatz: Tel. 079 693 49 49, www.taxireust.ch

Airsportcenter Mollis – Gleitschirmflugschule
8753 Mollis, Netstalerstrasse 25, Tel. 055 612 20 40, www.airsportcenter.ch

Robair Gleitschirmflugschule
8753 Mollis, Feldbach 7, Tel. 055 616 50 22, www.robair.ch

Auf dem Flugplatz Mollis:

Motorfluggruppe Mollis – Rund- und Schnupperflüge, Flugschule
Tel. 077 421 35 51, www.mfgm.ch

«Ecoflight» – Flugschule und Flugzeugvermietung
Tel. 055 616 53 77, www.ecoflight.ch

Segelfluggruppe Glarnerland – Passagierflüge, Flugschule
Tel. 055 640 44 88 (nur bei Flugbetrieb), www.sgglarnerland.ch

Glarus Nord aus der Vogelperspektive – Passagierflüge mit einem Segel- oder Motorflugzeug ab dem Flugplatz Mollis oder mit dem Gleitschirm.

Kegeln und Bowling

Kegelbahn Hotel «National», 8752 Näfels, Tel. 055 612 10 30
Kegelbahn Hotel «Kerenzerberg», 8757 Filzbach, Tel. 055 614 17 17

8 Bowling-Center
Im Fennen 6, 8867 Niederurnen, Tel. 055 610 25 18

Vita-Parcours

9 Vita-Parcours Niederurnen
Länge 2,1 km, Leistungskilometer 3,4 km, Steigung 130 m.

10 Vita-Parcours Mollis
Länge 1,6 km, Leistungskilometer 2,5 km, Steigung 90 m.

Skatepark

11 «massiv skatepark», «linth-arena sgu», Näfels
massivskatepark.blogspot.ch

FAMILIEN-ERLEBNISSE

Familienplausch Kerenzerberg

Rund um die Sportbahnen Kerenzerberg gibt es für Familien ein abwechslungsreiches Angebot grosser und kleiner Abenteuer:
- Naturparadies Talalpsee, kurze Wanderung ab Bergstation, Bergbeizli und Feuerstelle
- Trottinettplausch bei der Bergstation
- Hochseilgarten bei der Bergstation (siehe unten)
- Spielplatz bei der Bergstation
- Erlebniskäserei, ca. 30 Minuten ab Bergstation (siehe unten)
- Bergrestaurant «Habergschwänd» bei der Bergstation

www.kerenzerbergbahn.ch

Auf der Nüenalp kann man sich als Käser versuchen.

Erlebniskäserei

2 Erlebniskäserei «Nüenalp». Hier kann zugeschaut, angepackt und probiert werden. Ein interessantes und spannendes Erlebnis für die ganze Familie. Ca. 30 Minuten zu Fuss oberhalb Habergschwänd.
- Erlebniskäserei
- Besenbeiz und Übernachten auf der Alp
- 1. August-Brunch und Hof-Theater im Sommer

8753 Mollis, Nüenalp, Tel. 079 407 81 36, www.alpguaet.ch

Hochseilgarten Habergschwänd

1 Ab Filzbach mit dem Sessellift ins Habergschwänd und im idyllisch gelegenen **Hochseilgarten** Spass und Abenteuer in luftiger Höhe zwischen den Baumwipfeln erleben. Sportbahnen Kerenzerberg, 8757 Filzbach. Tel. 043 888 53 02, www.kerenzerbergbahn.ch

Schokoladenfabrik Läderach

3 Schoggi-Erlebnis. Der Weg der Schokolade beginnt im Urwald, bevor sie genussvoll in unserem Mund endet. Aber wie entstehen aus der bitteren Kakaobohne süsse Kunstwerke? Auf einem informativen Rundgang durch die **Welt der Schokolade** können Gross und Klein sehen, hören, anfassen, riechen und staunen. **Läderach chocolatier suisse,** 8865 Bilten, Grabenstr. 6. Montag – Freitag 10.00 – 18.00 Uhr, Samstag 9.00 – 17.00 Uhr. www.schoggi-erlebnis.ch

BERGFÜHRER, BERG-EVENTS

Alpinschule Tödi – Tel. 055 283 43 82, www.bergschule.ch
Engg Marti – Tel. 055 642 19 91, www.engg.ch
erlebnisberg – Tel. 055 653 11 44, www.erlebnisberg.ch
Fischer Adventures – Tel. 055 611 22 39, www.fischeradventures.ch
Glaralpin – Tel. 079 693 09 68, www.glaralpin.ch
Mountainlife – Tel. 055 644 24 10, www.mountainlife.ch
Pankraz Hauser – Tel. 055 612 23 75, pankraz.hauser@bluewin.ch
Rafters, Outdoor & Events – Tel. 043 888 53 00, www.rafters.ch
Ueli Frei – Tel. 055 642 11 56, www.frei-heit.ch
UNESCO Welterbe Tektonikarena Sardona
geführte Touren – www.unesco-sardona.ch

Themen-Wanderungen

«Skulpturenweg» Niederurner Täli – Der familienfreundliche und gut markierte Rundwanderweg führt vorbei an über sechzig verschiedenen Tier- und Fabelskulpturen, die ein Forstwart mit seiner Kettensäge geschaffen hat. Die Wanderung führt zu zahlreichen schönen Aussichtspunkten. Verpflegung und Unterkunft Restaurant «Hirzli», Dauer ca. 1,5 Stunden. Seilbahn von Niederurnen ins Morgenholz. www.niederurnertaeli.ch

«Schabziger Höhenweg» –Die «kulinarische» Höhenwanderung mit einmaliger Aussicht weit über die Linthebene und ins Glarnerland erzählt auf zehn Informationstafeln die spannende Geschichte des ältesten Markenproduktes der Welt: des Glarner Schabzigers. Als Tageswanderung in ca. 5 Stunden von Filzbach/Habergschwänd nach Glarus (12 km) oder in 2,5 Stunden (7 km) bis Fronalp (Taxibetrieb). www.schabzigerhoehenweg.com

«Das Linthwerk» – Hochwasserschutz und Natur. Nach 15-jähriger Planungs- und Bauphase wurde 2013 die Sanierung des fast 200 Jahre alten Linthkanals abgeschlossen. Auf zahlreichen Informationstafeln ist die eindrückliche Geschichte leicht verständlich dokumentiert.
Führungen: Tel. 055 451 00 22, www.linthwerk.ch

Der **«Glarner Industrieweg»** führt über insgesamt 50 Kilometer von Linthal bis Ziegelbrücke und von Elm bis Schwanden. Der Weg eignet sich für Velofahrer und Wanderer. Unterwegs wird die bewegte Industriegeschichte des Glarnerlandes auf ausführlichen Informationstafeln erzählt. Routenkarte sowie Führungen und Ortsrundgänge: Tel. 055 640 20 22, giw@gmx.ch, www.glarner-industrieweg.ch

«Historisches Näfels». Ein Rundgang zu kulturhistorischen und geschichtlichen Stätten – am besten mit einem offiziellen Ortsführer. Der Flyer «Historisches Näfels» enthält die wichtigsten Informationen. www.glarusnord-tourismus.ch

Der **«Geo-Phänomene-Weg»** verläuft teilweise auf dem offiziellen Sardona-Welterbe-Weg Nr. 73 und führt von der Bergstation «Habergschwänd» via Talalpsee – Spaneggsee – Fronalppass bis zur Fronalp. Unterwegs veranschaulichen Infotafeln verschiedene geologische Phänomene. www.geopark.ch

4 «Bergbaugebiet Mürtschenalp». Auf der Mürtschenalp wurden einst Silber- und Kupfererze abgebaut. In der Blütezeit um 1860 bauten bis zu 50 Knappen die wertvollen Erze ab. Noch existieren verfallene Stollen und Relikte der Verhüttungsanlagen (Pochwerk, Knappenhaus und Torfschuppen). Führungen Mürtschenalp sowie im ehemaligen Mürtschenbergwerk auf Voranmeldung.
Tel. 055 614 18 18. www.kerenzerbergbahn.ch

Herrliche Panoramasicht vom Schabziger Höhenweg.

KULTUR UND GESCHICHTE

Museen

1 «Freulerpalast» Näfels. Seit seinem Bestehen ist der 1648 vollendete Freulerpalast das bekannteste Gebäude im Kanton Glarus. Er beherbergt seit 1946 das Museum des Landes Glarus mit zahlreichen spannenden Ausstellungen wie z. B. die Pionierrolle des Glarnerlandes im Skisport oder über die Glarner Textilindustrie. Offen vom 1. April bis 30. November: 10 – 12 und 14 – 17.30 Uhr. Montag geschlossen. Tel. 055 612 13 78, www.freulerpalast.ch

2 «Ortsmuseum Glarus Nord» Mollis. Aktuelle Ausstellungen der Gemeinde Glarus Nord. Tel. 055 612 38 60. Offen Dienstag von 15.00 – 17.00 Uhr oder nach tel. Vereinbarung. Tel. 055 612 38 60.

3 «Alte Hammerschmiede» Mühlehorn. Das um 1760 entstandene Hammerwerk ist wahrscheinlich das älteste, sich noch in Betrieb befindliche, in ganz Europa und funktioniert mit Wasserkraft. Das sorgfältig restaurierte Gebäude wird heute als Kunstschmiede,Ausstellungslokal und Seminarort genutzt.
Tel. 055 614 10 01, www.hammerschmiede.com

4 «Linth-Escher-Auditorium» Mollis. Im eindrücklich ausgestalteten ehemaligen Bunker aus der Reduit-Zeit werden die Grundlagen, welche die eidgenössische Tagsatzung 1805 zum Bau der Linthkorrektion bewegten, im Original dargelegt. Die Räumlichkeiten eigenen sich auch zu Seminarzwecken. www.linth-escher.ch

Küng Druck
CH-8752 Näfels | www.kueng-druck.ch

Geschichte

5 Burgruine **«Ober-Windegg».** Oberhalb des Rebbergs, wo der Burgwegler-Wein wächst, steht das Restaurant «Schlössli», 1914 errichtet auf den Grundmauern eines mittelalterlichen Wohnturms. Die Überreste der um 1300 verlassenen Gemäuer wurden ab 1640 für den Bau von Rebberg-Terrassen verwendet.

6 Burgruine **«Vorburg»** Oberurnen. Das wohl zur Mitte des 13. Jahrhunderts errichtete habsburgische Verwaltungszentrum für das «Niedere Amt Glarus» wurde 1386 während der Sempachkriege durch die Eidgenossen zerstört. Dieser Akt führte letztlich zur entscheidenden Schlacht bei Näfels. www.provorburg.ch

7 «Polendenkmal» Oberurnen. Die ersten Meliorationsarbeiten in der glarnerischen Linthebene erfolgten durch polnische Internierte. Das Denkmal erinnert an den Arbeitseinsatz 1941 in Näfels («Polenweiher» im Oberseetal) und Oberurnen.

8 Denkmal **«Schlacht bei Näfels».** Die Schlacht fand am 9. April 1388 statt und beendete den blutigen Konflikt zwischen Habsburgern und Eidgenossen («Sempacherkrieg»). www.gl.ch

9 Franziskanerkloster «Mariaburg» Näfels. Das Kloster wurde 1675 auf den Grundmauern der ehemaligen Burg Näfels (bis 1352 habsburgischer Verwaltungssitz für das «Hohe Amt Glarus») erbaut. Es steht allen am franziskanischen Ordensleben Interessierten offen. Tel. 055 612 28 18, www.franziskaner.ch

10 Linth-Escher-Denkmal und **11 Tulla-Denkmal.** Die Gedenkstätten erinnern an den Projektleiter der Linthkorrektion, Hans Conrad Escher und an den leitenden Wasserbauingenieur Johann Gottfried Tulla. Durch das Ableiten der geschiebereichen Linth in den Walensee («Escherkanal») und die Kanalisierung des Walensee-Ausflusses bis zum Zürichsee («Linthkanal») wurden die Lebensbedingungen der ansässigen Bevölkerung deutlich verbessert. www.linthwerk.ch

12 «Ritterhaus» und **«Elsenerhaus»**, Bilten, **13 «Tolderhaus».** Die teilweise aufwändig restaurierten Gebäude zählen zu den wertvollsten Glarner Baudenkmälern. Im **2 Haus «Hof»,** Mollis, befindet sich das Ortsmuseum.

14 Die Ruinen **«Biberlichopf»**, **15 «Strahlegg»** (beide auf St.-Galler-Boden) und **16 «Voremwald»** sind römischen Ursprungs. Die Wachttürme Biberlichopf und Strahlegg sowie das Kleinkastell Voremwald sind um Christi Geburt errichtet worden und wurden wohl rund hundert Jahre unterhalten. Informationstafeln vor Ort, www.dickemauern.de.

17 «Der Römerweg». Die um 15 v.Chr. von den Römern besetzte Gegend wurde als wichtige Transitroute benutzt und gesichert. Die Route war offensichtlich längere Zeit sehr wichtig, sodass Wachttürme, Häfen und ein Tempel erstellt wurden. Teile des Weges sehen heute noch so aus, wie die von den Römern damals angelegten Strassen. Private Führungen: www.geopark-guide.ch

18 Tempel «Hüttenböschen». In den 1960er-Jahren wurde hier auf einer kleinen vorgelagerten Insel ein Tempel aus gallo-römischer Zeit nachgewiesen. Er wurde zwischen dem 1. und 4. Jahrhundert sowohl von den römischen Besetzern als auch von der rätischen Urbevölkerung genutzt. Das Zusammenleben gestaltete sich durchaus friedlich – die sich daraus entwickelte Sprache des Rätoromanisch wurde im ganzen Glarnerland noch bis ins 9. Jahrhundert gesprochen.

TRANSPORT

Bergbahnen

Luftseilbahn «Morgenholz», Niederurner Täli

Betriebszeiten Sommerhalbjahr (1. Mai bis 1. November)

Montag – Freitag	07.00 – 18.30 Uhr halbstündlich (Mittagspause)
Samstag – Sonntag	08.00 – 18.30 Uhr halbstündlich (Mittagspause)

Bei schlechter Witterung werden nicht alle Fahrten durchgeführt.
Tel. 055 610 10 83. Detaillierter Fahrplan: www.niederurnertaeli.ch

Sportbahnen Kerenzerberg
Betriebszeiten Sommer

Mai und Juni	täglich	9.00 - 16.30 Uhr
Juli bis Oktober	Montag – Freitag	9.00 - 16.30 Uhr
	Samstag / Sonntag	8.00 - 18.00 Uhr

Schlechtwetterauskunft: Tel. 055 614 16 16 (oder 079 684 68 62), www.kerenzerbergbahn.ch

Schiffbetrieb Walensee

Kurs- und Gesellschaftsfahrten ab allen Stationen. Streckenführung: Weesen – Betlis – Mühlehorn – Quinten – Au – Unterterzen – Mols – Walenstadt. Tel. 081 720 34 34, www.walenseeschiff.ch

Bus, Bahn und Mietauto

Bus. Das Glarnerland ist mit dem öV gut erschlossen. Busse und Postautos verkehren regelmässig von allen Bahnhöfen. In Glarus Nord via Bilten – Ziegelbrücke – Näfels-Mollis – Filzbach – Mühlehorn.

Bahn. Von Ziegelbrücke verkehren regelmässig Züge ins Glarnerland. Bahnhöfe in Bilten, Niederurnen und Näfels-Mollis.

Mobility Autovermietung. Bahnhof Ziegelbrücke, Bahnhof Näfels-Mollis. www.mobility.ch

Taxi und Kleinbusse

Taxi. Bahnhof Ziegelbrücke, Taxi Blumer, Tel. 055 612 44 44.

Taxibus ins Oberseetal. Armin Fischli Transporte, 8752 Näfels, Tel. 055 612 10 72.

Taxibus Mullern Fronalp. Ab Bahnhof Näfels-Mollis, Dorf Mollis oder nach Absprache. Tel. 079 693 49 49, www.taxireust.ch



GASTRONOMIE UND UNTERKUNFT

Berggasthäuser mit Unterkunft

1 Bergrestaurant & Unterkunft «Hirzli»
8867 Niederurnen, Bodenberg, Tel. 055 610 27 91
Montag/Dienstag geschlossen, www.niederurnertaeli.ch

2 Bergrestaurant & Unterkunft «Aeschen»
8752 Näfels, Oberseetal, Tel. 055 612 10 72

3 Hotel & Restaurant «Obersee»
8752 Näfels, Oberseetal, Tel. 055 612 10 73, Montag geschlossen
1. Juli bis 11. August täglich offen, www.berghotel-obersee.ch

4 Bergrestaurant & Unterkunft «Alpenrösli»
Bei Drucklegung geschlossen. Aktuelle Informationen:
www.glarusnord-tourismus.ch

5 Bergrestaurant & Unterkunft «Fronalpstock» Glarner Zigerküche
8753 Mollis, Fronalp, Tel. 055 612 10 22
Mittwoch/Donnerstag geschlossen, bei Voranmeldung geöffnet, www.fronalpstockhaus.ch

6 Berggasthaus & Unterkunft «Naturfreundehaus» Glarner Zigerküche
8753 Mollis, Fronalp, Tel. 055 612 10 12
Montag/Dienstag geschlossen, www.fronalp.ch

7 Berggasthaus & Unterkunft «Habergschwänd» Glarner Zigerküche
8757 Filzbach, Bergstation Sportbahn
Tel. 055 614 12 17, www.kerenzerbergbahn.ch

Hotels, Gasthäuser mit Restaurant

Restaurant & Zimmer «Hirschen»
8865 Bilten, Hauptstrasse 31, Tel. 055 615 40 80

Hotel & Restaurant «Freihof»
8865 Bilten, Landstr. 20, Tel. 055 615 23 20, Mittwoch geschlossen

Restaurant & Pizzeria «Alpenrose»
8868 Oberurnen, Landstrasse 4, Tel. 055 610 32 66
Sonntag/Montag geschlossen

Hotel & Restaurant «Bahnhof»
8752 Näfels, Bahnhofstrasse 29, Tel. 055 612 10 42
www.hotelbahnhof-naefels.ch

Hotel & Restaurant «linth-arena sgu»
Kulturelle Veranstaltungen gemäss Jahresprogramm
8752 Näfels, Oberurnerstrasse 14, Tel. 055 618 70 70
täglich offen, www.lintharena.ch

Hotel & Restaurant «Schützenhof»
8752 Näfels, Oberdorf 8, Tel. 055 612 11 37
Restaurant Donnerstag geschlossen, Hotel täglich offen
www.schuetzenhof-naefels.ch

Hotel & Restaurant «Schwert»
8752 Näfels, Im Dorf 20, Tel. 055 618 42 80
Sonntag geschlossen, www.hotel-schwert-naefels.ch

Hotel & Restaurant «National»
8752 Näfels, alte Bahnhofstrasse 6, Tel. 055 612 10 30

Restaurant «Löwen»
8753 Mollis, Bahnhofstrasse 2, Tel. 055 610 33 33
Sonntag/Montag geschlossen, www.loewen-mollis.ch

Restaurant & Pizzeria «Raben»
8753 Mollis, Hinterdorfstrasse 46, Tel. 055 612 12 76
Dienstag geschlossen, www.rabenmollis.ch

Gasthaus & Zimmer «Waid»
8753 Mollis, Kerenzerbergstrasse 14, Tel. 055 612 12 34

Seminarhotel «Römerturm» Glarner Zigerküche
8757 Filzbach, Kerenzerbergstrasse 104
Tel. 055 614 62 62, täglich offen, www.seminarhotel.com

Sportzentrum «Kerenzerberg» Glarner Zigerküche
8757 Filzbach, Panoramastrasse 8, Tel. 055 614 17 17
Hotel täglich offen, Restaurant Montag geschlossen
www.szk.ch

Seminarhotel «Lihn», Panorama-Restaurant «Lihn» Glarner Zigerküche
Kulturelle Veranstaltungen gemäss Jahresprogramm
8757 Filzbach, Panoramastr. 28, Tel. 055 614 64 64
www.lihn.ch

Hotel & Restaurant «Sternen» Glarner Zigerküche
8758 Obstalden, Kerenzerbergstrasse 25
Tel. 055 614 11 77, www.sternen-obstalden.ch

Landgasthaus «Bäsche» Glarner Zigerküche
8872 Weesen, Seeflechsenstrasse 1
Tel. 055 616 15 51, www.biaesche.ch

Restaurants

Restaurant «Schlössli»
8867 Niederurnen, im Rebberg, Tel. 055 610 13 38
Fussweg (Treppe) durch den Rebberg ca. 15 Minuten
Montag/Dienstag geschlossen, www.schloessli-niederurnen.ch

Restaurant «Schwert»
8867 Niederurnen, Badstrasse 37, Tel. 055 610 29 09
Montag geschlossen, www.schwert-niederurnen.ch

Restaurant «Ochsen»
8867 Niederurnen, Hauptstrasse 1, Tel. 055 610 25 06
Mittwoch geschlossen, www.ochsen-niederurnen.ch

Restaurant & Kaffi «Zigerribi»
8868 Oberurnen, Zigerribistrasse 2, Tel. 055 610 20 01
Montag geschlossen, www.kaffi-zigerribi.ch

Restaurant «Post»
8868 Oberurnen, Landstrasse 14, Tel. 055 610 22 55

Restaurant «Eisenbahn»
8752 Näfels, Autschachen 49, Tel. 055 612 10 36

Café-Konditorei Müller
8752 Näfels, Bahnhofstrasse 11, Tel. 055 612 14 32
Montag geschlossen, glarner-pasteten.ch

Ristorante Pizzeria «Mamma Mia»
8752 Näfels, Oberdorf 67, Tel. 055 612 39 39

Restaurant «Bären»
8753 Mollis, Vorderdorfstrasse 36, Tel. 055 612 11 83
Sonntag/Montag geschlossen, www.baeren-mollis.ch

Restaurant «Löwen»
8757 Filzbach, Dörflistrasse 26, Tel. 055 614 13 35
Donnerstag geschlossen, www.loewen-filzbach.ch

Gasthaus «Hirschen»
8758 Obstalden, Kerenzerbergstrasse 21, Tel. 055 614 19 19
www.hirschen-obstalden.info

Restaurant «Mühle»
8874 Mühlehorn, Dorfstrasse 32, Tel. 055 614 10 21
Sonntag geschlossen

Stets auf der Höhe.
700 m ü.M.
300 m ü.Walensee

Hotel · Restaurant *** KERENZERBERG
Kein Seminartag ohne Sport
Hotel · Restaurant Kerenzerberg
CH-8757 Filzbach
Fon +41 (0)55 614 66 66
hotel@szk.ch · www.szk.ch

Saisonale Gaststätten

8 Restaurant «Aviatico» auf dem Flugplatz Mollis
Tel. 055 612 28 78, Montag/Dienstag geschlossen, www.aviatico.ch

9 Bergrestaurant «Talalpsee» am Talalpsee
Tel. 079 691 02 21, nur Sommerbetrieb

10 Bergrestaurant «Hüttenberge»
Tel. 055 614 13 63, Montag, Freitag, Samstag und Sonntag offen
www.hüttenberg-obstalden.ch

11 Berggasthaus «Murgsee»
Sat-Tel. 00870 762 826 352, www.murgsee.ch

12 Restaurant «Gäsikiosk» Strandbad Gäsi, Tel. 055 610 13 57

Seerestaurant «zur Brauerei» 8874 Mühlehorn,
Tel. 055 614 11 91, Montag/Dienstag geschlossen,
Juli/August durchgehend geöffnet, www.braui-muehlehorn.ch

Ferienhäuser, B & B, Camping

Ferienheim «Morgenholz», 8867 Niederurnen, Niederurner Täli
Reservation: Tel. 061 691 90 28, www.morgenholz.ch

B & B «am Teich», 8752 Näfels, Bühl 7
Tel. 055 612 39 52, www.bbamteich.ch

Ferienhaus «Kännelalp», 8753 Mollis, Fronalp
Reservation: www.groups.ch/K-0382-0298

Skihütte des Skiclub Mollis, 8753 Mollis, Fronalp
Reservattion: Tel. 079 688 96 48, www.scmollis.ch

Ferienheim «Mullern», 8753 Mollis, Mullernalp
Reservation: www.massenlager.com

Ferienheim «Oberheimeta», 8757 Filzbach, 10 Gehminuten oberhalb Dorf, Reservat.: Tel. 044 821 13 79, www.tv-duebendorf.ch/ferienhaus

B & B «Im Wäldli», 8757 Filzbach, Hauptstrasse
Tel. 055 614 16 45, www.imwaeldli.ch

B & B «Buena Vista», 8757 Obstalden, Oberdorf 24
Tel. 055 614 12 61, buenavista-bnb.jimdo.com

Camping «Gäsi» am Walensee
1. April bis 30. September. Strandbad, Restaurant «Gäsikiosk»
Platzwart/Reservierung: Tel. 079 153 71 08, www.zkgl.ch

RESTAURANT
Panorama Lihn
Genuss für alle Sinne
Panorama Lihn · Panoramastrasse 28 · 8757 Filzbach · Tel 055 614 64 64

UNESCO WELTERBE TEKTONIKARENA SARDONA

Teile des UNESCO-Weltnaturerbes «Tektonikarena Sardona» befinden sich auf dem Gebiet der Gemeinde Glarus Nord. Durch die Tektonikarena führen diverse Ein- bis Mehrtagestouren auf ausgeschilderten Wanderwegen. Es werden spannende Führungen mit Fachleuten angeboten. Unter www.unesco-sardona.ch sind ausführliche Infos über die spektakuläre Geologie und Geschichte sowie die Möglichkeiten zur Entdeckung abrufbar.

WANDERN, BERGWANDERN

BILTEN

«Hirzli»-Besteigung 1220 Hm | 5 ¾ Std.
alternativer Abstieg via Seilbahn Morgenholz nach Niederurnen.

NIEDERURNEN

Berggasthof «Hirzli», Feuerstelle, Spielplatz.

«Skulpturenweg» 310 Hm | 1 ½ Std.
familienfreundliche Rundwanderung ab Bergstation Morgenholz. Viele Tier- und Fabelskulpturen, die der Forstwart mit der Kettensäge geschaffen hat.

Rundwanderung «Hirzli» 660 Hm | 3 Std.
Ab Bergstation Wanderland-Wegweiser folgen.

Berggipfel «Planggenstock» 100 Hm | 1 Std.
Zusatzschlaufe ab Rundwanderung «Hirzli», Gratwanderung für trittsichere Wanderer (T3)*.

«Muesalp»-Rundweg 500 Hm | 3 Std.
Morgenholz – Muesalp – Ober Planggen – Morgenholz.

OBERURNEN

Rundwanderung «Ober Lochegg» 1270 Hm | 6 ¾ Std.
Oberurnen – Trogacher – Lochegg – Stattboden – Sunnenstafel – Sonnenplanke – Im Tilima – Gugger – Trogacher – Oberurnen.
Abstecher auf den **«Fridlispitz»** 230 Hm | 1 Std.
ab Tilima-Hütte (lohnende Aussicht).

NÄFELS

Berggasthof «Obersee», Gasthof «Aeschen», Feuerstellen am See. Schwimmbad Obersee.

Umrundung Obersee ca. 1 Std.
familienfreundliche Wanderung rund um den Obersee

Bergwanderung «Rautispitz»
ab Obersee über die Rautialp (T2)* 1300 Hm | 6 ½ Std.
ab Obersee über Geisschappel (T4)* 1300 Hm | 6 Std.
ab Obersee über Sulz (T4)* 1300 Hm | 8 Std.

Passwanderung «Längeneggn»
Obersee – Sulzboden – Längeneggpass,
bis Schwändeli im Klöntal (Postauto) 840 Hm | 4 ½ Std.
bis Vorauen (See, Restaurant, Postauto) 840 Hm | 5 Std.

«Ahornen»-Rundweg 540 Hm | 3 Std.
Obersee – Lochberg – Söölistafel – Ahornen – Obersee.

Rundwanderung «Boggenmoor» 860 Hm | 5 Std.
Näfels – Eggberg – Boggenhöhe – Tschudiberg – Obersee – Aeschen – Brandbödeli – Näfels.

MOLLIS

Berggasthäuser «Fronalpstock» und «Alpenröslii», «Naturfreundehaus», Berggasthaus «Augsten», Feuerstelle, Spielplatz, Taxibetrieb.

Bergwanderung «Strigg» 740 Hm | 2 Std.
Mollis – Strigg – nach Mullern oder Chengel – Fronalp (Taxibus nach Vereinbarung).

«Chummenwald» Rundgang ca. 1 Std.
familienfreundliche Wanderung ab Mullern («Alpenröslii») Chummenwald – Mullern.

Berggipfel «Fronalpstock» 980 Hm | 4 ½ Std.
Parkplatz – Mittlere Fronalp – Fronalppass – Fronalpstock. Auf- und Abstieg durch steilen Felskamin, mit Ketten gesichert.

Berggipfel «Schilt»
Parkplatz – Mittlere Fronalp – Heustöckli – Schilt,
retour via Fronalppass – Fronalp 1150 Hm | 5 ½ Std.
Variante: Abstieg zur Seilbahn Äugsten 850 Hm | 1 ½ Std.

FILZBACH

Berggasthäuser «Habergschwänd», «Talalpsee» und «Hüttenberge», Feuerstelle.

Rundwanderung «Kerenzer» 110 Hm | ¾ Std.
familienfreundliche Wanderung.

Rundwanderweg «Filzbach» 80 Hm | ¾ Std.
familienfreundliche Wanderung.

Wanderung «Habergschwänd» Sessellift 580 Hm | 1 ½ Std.

Rundwanderung «Walensee» 690 Hm | 6 Std.
Murg (Bahnhof) – Mühlehorn– Obstalden – Filzbach – Britterwald – Linthdamm – Gehrenweg – Murg.

Rundwanderung «Windengasse» 390 Hm | 3 ½ Std.
Filzbach – Britteren – Linthkanal – Filzbach.

«Geo-Phänomene-Weg » 780 Hm | 4 Std.
Bergstation «Habergschwänd» – Talalpsee – Spaneggsee – Fronalppass – Mittlere Fronalp – Fronalp («Fronalpstockhaus»).

«Schabziger Höhenweg» 400 Hm | 2 ½ Std.
Die Geschichte des Glarner Schabzigers. Sesselbahn «Habergschwänd» – Mittlist Nüen – Mullern – Fronalp (Taxibus nach Vereinbarung). Informationstafeln, www.schabzigerhoehenweg.com.

Rundweg-Variante 300 Hm | 2 Std.
Mullern – «Fronalpstock» – Hofalpli – Mullern.

Ganzer Höhenweg bis Glarus (Bhf) 430 Hm | 4 ½ Std.
Sesselbahn «Habergschwänd» – Mittlist Nüen – Mullern – Fronalp – Ennetberge – Ennenda – Glarus.

Tipp: Der «Schabziger Höhenweg» und der «Geo-Phänomene-Weg» können auch zur gemütlichen 2-Tages-Wanderung mit Übernachtung in Filzbach oder auf der Fronalp kombiniert werden.

Rundwanderung «Um den Mürtschenstock» 1160 Hm | 6 ½ Std.
Habergschwänd – Talalpsee – Spaneggsee – Mürtschenfurggel – Ober Mürtschen – Robmen – Hüttenberge – Habergschwänd.

Familienwanderung «Talalpsee» 610 Hm | 3 Std.
Filzbach – Habergschwänd – Talalpsee – Hüttenberge – Obstalden (Glarner Bus).

Rundwanderung «Talalpsee» 450 Hm | 2 ½ Std.
Filzbach – Talalpsee – Obstalden.

Rundwanderung «Nüenchamm» 630 Hm | 3 ¼ Std
Sesselbahn «Habergschwänd» – Nüenchamm – Nüenalp – Habergschwänd.

MÜHLEHORN

Berggasthaus «Hüttenberge» (saisonal).

«Hüttenberge» 630 Hm | 3 Std.
leichte Bergwanderung Mühlehorn – Chatzenboden – Hüttenberge – Walenguflen – Mühlehorn.

Wanderung «Römerweg» 570 Hm | 3 ¾ Std.
Mühlehorn (Bahnhof) – Walenguflen – Obstalden – Filzbach – Britteren – Näfels/Mollis (Bahnhof).

Rundwanderung «Murgsee» 970 Hm | 5 Std.
Berggasthaus «Murgsee» – Ober Mürtschen – Mürtschenfurggel – Fronalppass – Siwellen – Wiisschamm – Schwarzstöckli – Murgsee.

*Wanderweg-Kategorien nach SAC, www.sac-cas.ch

In den angegebenen Zeiten ist sowohl der Auf- als auch der Abstieg enthalten.

Weitere Wanderungen in den offiziellen Wanderkarten sowie auf **www.schweizmobil.ch**

Von den üppigen Wiesen auf der Nüen Alp geniesst man einen freien Blick ins Obersee- und Schwändital.

ZEICHENERKLÄRUNG

Attraktion	Klettern	Windsurfen	Nordic Walken	Sesselift
Aussicht	Kletterhalle	Segeln	Bowling	Seilbahn
Wandern	Hochseilgarten	Kiten	Kegeln	Bancomat
Familienwanderung	Strandbad	Wasserski	Bike-Vermietung	Tourist-Info
Velofahren	Freibad	Camping	E-Bike-Vermietung	Museum
Biken	Hallenbad	Downhill-Roller	E-Bike-Akkustation	Denkmal
Feuerstelle	Sauna	Skaterpark	Schifffahrt	historisches Gebäude
Kinderspielplatz	Hängebrücke	Vita-Parcours	Bahn	Ruine
Erlebniskäserei	Gleitschirm Start-/Landeplatz	Schiessanlage	Bus	prähistorische Stätte
	Flugplatz	Beachvolleyball		Kloster

Die DenkWerkstatt im Zigerland

Denken ist Arbeit. Arbeit braucht Raum, eine stimulierende Umgebung und adäquates Werkzeug.
Das Glarnerland präsentiert als Weltneuheit die «DenkWerkstatt», eine inspirierende Ergänzung zum klassischen Seminaralltag. Statt Flipcharts und Marker gibt's Schiefertafel und Kreide, statt Whiteboard die Farben der umgebenden Natur. Nicht nur auf dem Boden, sondern gerne auch in luftiger Höhe. Und ganz nebenbei lernt man auch noch die Ferien- und Freizeitmöglichkeiten des nördlichen Glarnerlands kennen. Reservation direkt bei ihrem Glarner Seminarhotel oder Touristinfo lintharena, Näfels. www.denkwerkstatt.ch

Glarnerland

Sommer

Sport und Freizeit

Gastronomie und Unterkunft

Kultur und Geschichte



Auf dem Fridlispitz – grandiose Aussicht auf Bergwelt, Linthebene und Walensee

Kerenzerberg mit Gäsi, Filbach und Mürtschenstock

Walensee und Linthgebiet

Obersee und Fronalp

Mullern und Fronalp

Obersee und Längeneggs

Schwändital

Niederurner Tälli und Hirzli

Impressum

Herausgeber
Gemeinde Glarus Nord
Rathaus 268
8867 Niederurnen
tourismus@glarus-nord.ch

Konzept/Gestaltung
Daniela Elmer
grapressum, Mollis

Panoramakarte
Arne Rohweder, EgE b. Zürich

Texte/Fotos
Daniela Elmer, Peter Strub, Andreas Neumann, Archiv Gemeinde Glarus Nord

Druck
Küng Druck AG, Näfels

Schweiz. Zum Anfassen.

www.glarusnord-tourismus.ch